



« Утверждаю »

И.О. [подпись] директора Рыбинского филиала
У ВО « ВГУВТ »

[подпись] С.Г. Селезнёва

01.09.2022

ПАСПОРТ ДОСТУПНОСТИ

Объекта социальной инфраструктуры

Рыбинского ордена «Знак почёта» училища имени В.И.Калашникова - филиала Федерального государственного бюджетного образовательного учреждения высшего образования « Волжский государственный университет водного транспорта »

1. Общие сведения об объекте

1.1. Наименование (вид) объекта:

Рыбинское ордена «Знак почёта» училище имени В.И.Калашникова - филиал ФГБОУ ВО «Волжский государственный университет водного транспорта»

1.2. Адрес

объекта: **152900 Ярославская обл. г. Рыбинск ул. Вихарева д.3**

1.3.

Сведения о размещении объекта:

- отдельно стоящее здание **3** этажей, **5720.1** кв.м

- наличие прилегающего земельного участка (да, нет) – **да, 15578 кв.м.**

1.4. Год постройки здания **1935 г.**, последнего капитального ремонта: **не установлена**

1.5. Дата предстоящих плановых ремонтных работ: *текущего ежегодно, капитального:* **не установлена.**

Сведения об организации, расположенной на объекте:

1.6. Название организации (учреждения), (полное юридическое наименование – согласно Уставу, краткое наименование):

Рыбинского филиала ФГБОУ ВО «Волжский государственный университет водного транспорта»

1.7. Юридический адрес организации (учреждения) : **603950 г. Нижний Новгород ул. Нестерова д.5**

1.8. Основание для пользования объектом (оперативное управление, аренда, собственность) **оперативное управление.**

1.9. Форма собственности (государственная, негосударственная) **государственная.**

1.10. Территориальная принадлежность (*федеральная, региональная, муниципальная*) **федеральная.**

1.11. Вышестоящая организация (*наименование*):

ФГБОУ ВО «Волжский государственный университет водного транспорта»

2. Характеристика деятельности организации на объекте

2.1 Сфера деятельности (здравоохранение, образование, социальная защита, физическая культура и спорт, культура, связь и информация, транспорт, жилой фонд, потребительский рынок и сфера услуг, другое) **образование.**

2.2 Виды оказываемых услуг: **образовательная деятельность.**

2.3 Форма оказания услуг: (на объекте, с длительным пребыванием, в т.ч. проживанием, на дому, дистанционно): **на объекте**

2.4 Категории обслуживаемого населения по возрасту: (дети, взрослые трудоспособного возраста, пожилые; все возрастные категории): **дети, взрослые трудоспособного возраста**

2.5 Категории обслуживаемых инвалидов: **передвигающиеся на креслах-колясках, опорно – двигательного аппарата, нарушениями зрения, нарушениями слуха .**

2.6 Плановая мощность: посещаемость (количество обслуживаемых в день), вместимость, пропускная способность: **290 чел.**

2.7 Участие в исполнении ИПР инвалида, ребенка-инвалида (да, нет) **да**

3. Состояние доступности объекта для инвалидов и других маломобильных групп населения (МГН)

3.1 Путь следования к объекту пассажирским транспортом (описать маршрут движения с использованием пассажирского транспорта):

Наличие адаптированного пассажирского транспорта к объекту: **нет.**

3.2 Путь к объекту от ближайшей остановки пассажирского транспорта:

3.2.1 расстояние до объекта от остановки транспорта: **общественный транспорт – 150 м., маршрутных автобусов нет.**

3.2.2 время движения (пешком): **10-20 мин. от остановки общественного транспорта ,– 1-2 мин. от стоянки для инвалидов.**

3.2.3 наличие выделенного от проезжей части пешеходного пути (да, нет): **нет.**

3.2.4 Перекрестки: *нерегулируемые; регулируемые, со звуковой сигнализацией, таймером;* **нет,**

3.2.5 Информация на пути следования к объекту: *акустическая, тактильная, визуальная;* нет: **нет.**

3.2.6 Перепады высоты на пути: *есть, нет* :**нет.**

Их обустройство для инвалидов на коляске: *да, нет* :**нет.**

3.3 Организация доступности объекта для инвалидов – форма обслуживания*

№№ п/п	Категория инвалидов (вид нарушения)	Вариант организации доступности объекта (формы обслуживания)*
1.	Все категории инвалидов и МГН	«ДУ»
	<i>В том числе инвалиды:</i>	
2	передвигающиеся на креслах-колясках	«ДУ» «Б»
3	с нарушениями опорно-двигательного аппарата	«ДУ»
4	с нарушениями зрения	«ДУ»
5	с нарушениями слуха	«ДУ»
6	с нарушениями умственного развития	«А»

* - указывается один из вариантов:

«А»- доступны все структурно-функциональные зоны, «Б» - в уровне 1 этажа организовано место обслуживания инвалидов,

«ДУ» - доступен условно, т.е. организовано дистанционное обслуживание, помощь персонала.

«ВНД» - временно недоступен.

3.4 Состояние доступности основных структурно-функциональных зон

№№ п \п	Основные структурно-функциональные зоны	Состояние доступности, в том числе для основных категорий инвалидов**
1	Территория, прилегающая к зданию (участок)	ДЧ-И (К, О, С, Г, У)
2	Вход (входы) в здание	ДЧ-И (К, О, Г, У)
3	Путь (пути) движения внутри здания (в т.ч. пути эвакуации)	ДЧ-И (О, Г, У)
4	Зона целевого назначения здания (целевого посещения объекта)	ДЧ-И (К, О, Г, У)
5	Санитарно-гигиенические помещения	ДЧ-И (К, О, Г, У)
6	Система информации и связи (на всех зонах)	ДУ
7	Пути движения к объекту (от остановки транспорта)	ДПВ

** Указывается:

ДП-В - доступно полностью всем; **ДП-И** (К, О, С, Г, У) – доступно полностью избирательно (указать категории инвалидов);

ДЧ-В - доступно частично всем; **ДЧ-И** (К, О, С, Г, У) – доступно частично избирательно (указать категории инвалидов);

ДУ - доступно условно, **ВНД** – временно недоступно.

3.5. ИТОГОВОЕ ЗАКЛЮЧЕНИЕ о состоянии доступности ОСИ:

Данный ОСИ доступен для инвалидов и других МНГ частично избирательно (для инвалидов с нарушениями опорно-двигательного аппарата; нарушениями слуха, нарушениями умственного развития). Место для парковки автотранспортных средств инвалидов обозначено специальным знаком. На пути следования к объекту тротуары с асфальтовым покрытием. Вход в здание соответствует нормам доступности маломобильных групп населения; оборудована кнопка вызова помощника. Санитарно-гигиеническое помещение оборудовано поручнями, штангой.

4. Управленческое решение

4.1. Рекомендации по адаптации основных структурных элементов объекта

№№ п \п	Основные структурно-функциональные зоны объекта	Рекомендации по адаптации объекта (вид работы)*
1	Территория, прилегающая к зданию (участок)	ремонт (текущий)_
2	Вход (входы) в здание	ремонт (текущий)
3	Путь (пути) движения внутри здания (в т.ч. пути эвакуации)	ремонт (текущий)
4	Зона целевого назначения здания (целевого посещения объекта)	ремонт (текущий)
5	Санитарно-гигиенические помещения	ремонт (текущий)_
6	Система информации на объекте (на всех зонах)	ремонт (текущий)_
7	Пути движения к объекту (от остановки транспорта)	ремонт (текущий)_
8	Все зоны и участки	ремонт (текущий)_

*- указывается один из вариантов (видов работ): не нуждается; ремонт (текущий, капитальный); индивидуальное решение с ТСР; технические решения невозможны – организация альтернативной формы обслуживания

4.2. Период проведения работ: в рамках исполнения Федеральной программы «Доступная среда»
(указывается наименование документа: программы, плана)

4.3 Ожидаемый результат (по состоянию доступности) после выполнения работ по адаптации
Состояние доступности ОСИ изменится с ДУ до ДП-В

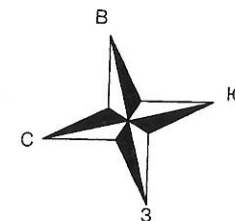
Оценка результата исполнения программы, плана (по состоянию доступности)

4.4. Для принятия решения требуется, не требуется *(нужное подчеркнуть)*:

1. Согласование работ с надзорными органами (в сфере проектирования и строительства архитектуры).
2. Техническая экспертиза; разработка проектно-сметной документации.

4.5. Информация размещена (обновлена) на Карте доступности субъекта РФ *(наименование сайта, портала)*: **нет**

Схема 3 Планировка 1 этажа






Экспликация помещений

100, 106, 108, 101, 103, 105, 107, 109, 113 – кабинеты

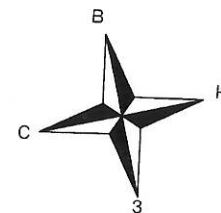
104, 110, 112, 118, 122, 111, 115, 117, 119, 121 – учебные классы

ВЫХОД

-  - телефон
-  - огнетушитель
-  - внутренний ПК


1:200




Схема 4 Планировка 2 этажа



Экспликация помещений

226, 200, 206, 208, 220, 205 – кабинеты

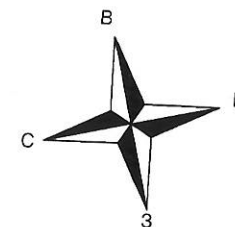
204, 212, 214, 216, 201, 203, 207, 209, 211, 215, 217 – учебные классы

-  - телефон
-  - внутренний ПК
-  - огнетушитель
-  - электрощитовая



1:200




СХЕМА 6 Планировка 3 этажа



Экспликация помещений

300, 312, 320 – кабинеты

324, 304, 306, 308, 314, 316, 318, 323, 301, 303, 305, 309, 311, 315, 317 –
учебные классы

-  - телефон
-  - внутренний ПК
-  - огнетушитель



1:200

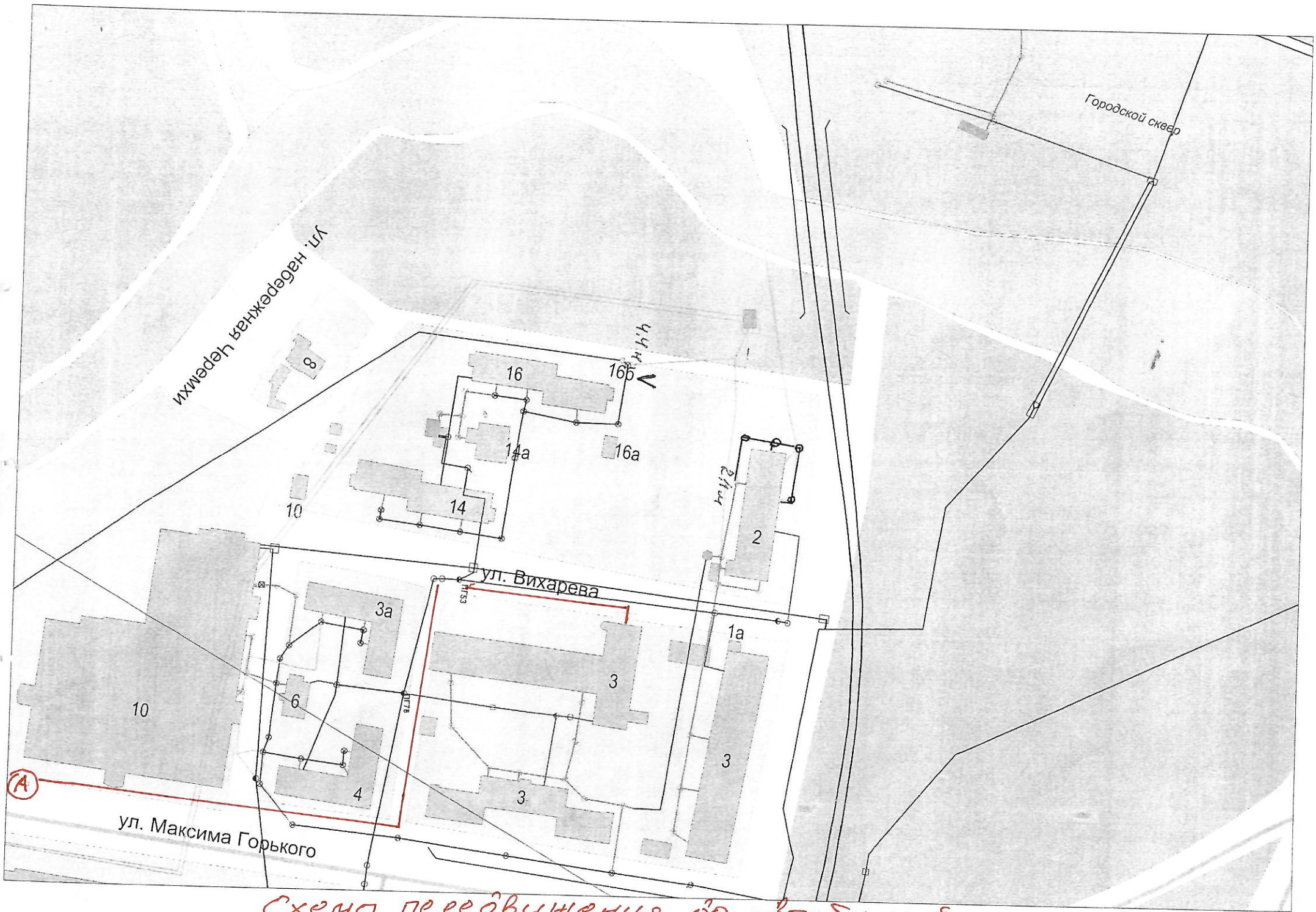


Схема переобучения до автобусной остановки